Podkarpacki Urząd Wojewódzki w Rzeszowie
Wydział Polityki Społecznej

Sytuacja demograficzna w województwie podkarpackim w 2017 roku

Rzeszów 2018

Źródło danych statystycznych

1. Informacje statystyczne publikowane na internetowych stronach Głównego Urzędu Statystycznego.

Uwagi ogólne i definicje

1. Dane o liczbie ludności wykazano według **faktycznego miejsca zamieszkania**. Do **ludności faktycznie zamieszkałej** w danej jednostce podziału terytorialnego zalicza się ludność zameldowana na pobyt stały i faktycznie tam zamieszkałą oraz ludność zameldowaną na pobyt czasowy ponad 3 miesiące.
2. Przy przeliczaniu danych na określoną liczbę mieszkańców (np. 10 tys.) według stanu na koniec roku przyjęto liczbę ludności wg stanu w dniu 31.12. Przy przeliczaniu danych charakteryzujących wielkość zjawiska w ciągu roku (np. ruch naturalny) przyjęto liczbę ludności wg stanu w dniu 30.06.
3. **Wskaźnik urbanizacji** określa procentowy udział liczby ludności miejskiej w liczbie ludności ogółem.
4. **Współczynnik feminizacji** określa liczbę kobiet przypadającą na 100 mężczyzn.
5. **Wiek rozrodczy** – wiek, w którym kobieta zdolna jest (biologicznie) do urodzenia dziecka. W Polsce, za wiek rozrodczy przyjmuje się wiek 15-49 lat.
6. Dane o liczbie **urodzeń żywych** podano wg miejsca zameldowania na pobyt stały matki noworodka.
7. Dane o liczbie **zgonów** podano wg miejsca zameldowania na pobyt stały osoby zmarłej.
8. Przez **niemowlęta** rozumie się dzieci w wieku poniżej 1 roku
9. **Przyrost naturalny** jest to różnica pomiędzy liczbą urodzeń żywych i zgonów w danym okresie.
10. **Ludność w wieku produkcyjnym** to ludność w wieku zdolności do pracy: dla mężczyzn przyjęto wiek 18-64 lata, dla kobiet 18-59 lat.
11. **Ludność w wieku nieprodukcyjnym** to ludność **w wieku przedprodukcyjnym** tj. 0-17 lat oraz **w wieku poprodukcyjnym** tj. mężczyźni – 65lat i więcej, kobiety – 60lat i więcej.
12. **Wskaźnik starzenia się ludności** – wskaźnik obciążenia grupy najmłodszej ludności grupą najstarszą tj. grupa osób 65 lat i więcej przypadających na 100 osób w wieku od 0- 14 lat
13. **Przeciętne dalsze trwanie życia** wyraża średnią liczbę lat, jaką ma jeszcze do przeżycia osoba w wieku x lat, przy założeniu stałego poziomu umieralności z okresu dla którego opracowano tablice trwania życia.

Tabela 1 Ludność w latach 2011-2017, prognoza do 2050r. wg płci i miejsca zamieszkania oraz wskaźniki feminizacji i urbanizacji (stan w dniu 31.12)

Rok	Ogółem				Miasto				Wieś		
	razem	mężczyźni	kobiety	wsk. feminizacji	razem	mężczyźni	kobiety	wsk. urbani-zacji	razem	mężczyźni	kobiety
Liczba ludności											
2011	2 128 687	1 042 100	1 086 587	104,3	880 736	421 501	459 235	41,4	1 247 951	620 599	627 352
2012	2 129 951	1 042 947	1 087 004	104,2	880 726	421 599	459 127	41,3	1 249 225	621 348	627 877
2013	2 129 294	1 042 602	1 086 692	104,2	878 297	420 370	457 927	41,2	1 250 997	622 232	628 765
2014	2 129 187	1 042 683	1 086 504	104,2	880 328	421 282	459 046	41,3	1 248 859	621 401	627 458
2015	2 127 657	1 041 779	1 085 878	104,2	877 671	420 062	457 609	41,3	1 249 986	621 717	628 269
2016	2 127 656	1 041 917	1 085 739	104,2	876 148	419 485	456 663	41,2	1 251 508	622 432	629 076
2017	2 129 138	1 042 812	1 086 326	104,2	876 243	419 464	456 779	41,2	1 252 895	623 348	629 547
Prognoza											
2025	2 095 612	1 028 136	1 067 476	103,8	842 800	403 358	439 442	40,2	1 252 812	624 778	628 034
2030	2 067 683	1 014 449	1 053 234	103,8	818 912	391 757	427 155	39,6	1 248 771	622 692	626 079
2040	1 982 452	972 748	1 009 704	103,8	759 205	363 750	395 455	38,3	1 223 247	608 998	614 249
2050	1 870 343	920 520	949 823	103,2	691 252	333 790	357 462	37,0	1 179 091	586 730	592 361

Źródło: Opracowanie na podstawie danych z Urzędu Statystycznego w Rzeszowie, prognoza – „ Prognoza ludności na lata 2014-2050" Warszawa 2014 rok .stat.gov.pl

Wykres 1 Ludność w latach 2011-2017 oraz prognoza do 2050 roku wg płci i miejsca zamieszkania

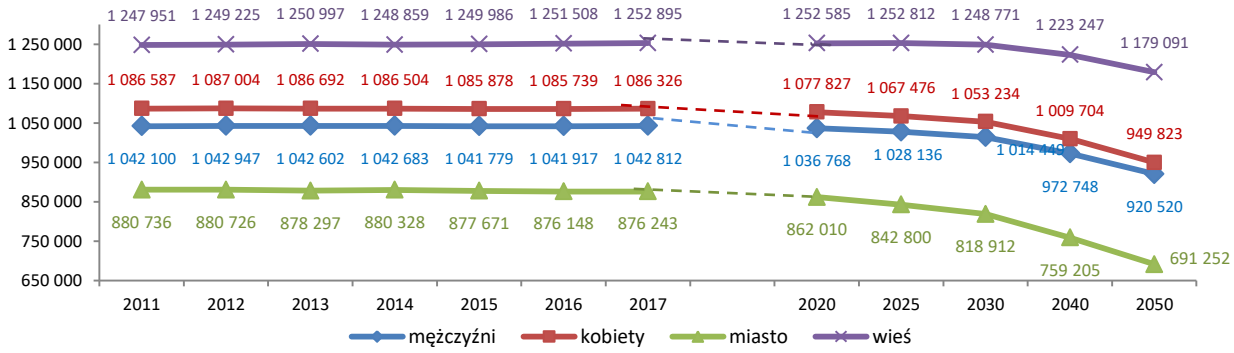

Wykres 2 Rzeczywista i prognozowana dynamika zjawisk demograficznych w woj. podkarpackim

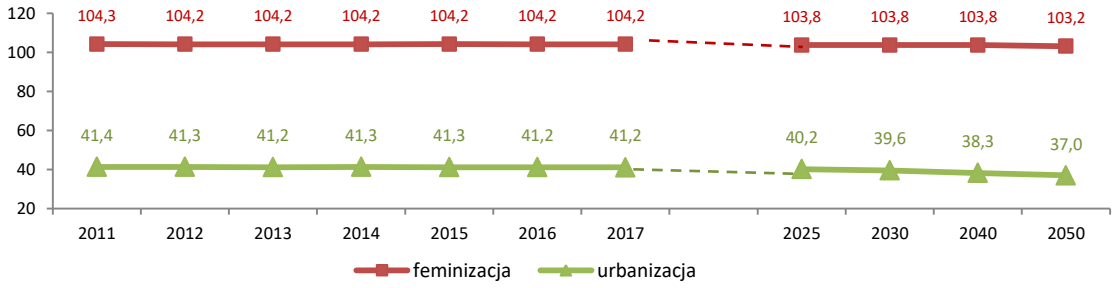

Tabela 2 Liczba ludności w 2017 roku w kraju wg województw, płci i miejsca zamieszkania oraz wskaźniki feminizacji i urbanizacji (stan w dniu 31.12)

Województwa	Ogółem				Miasto				Wieś		
	razem	mężczyźni	kobiety	wsk. feminizacji	razem	mężczyźni	kobiety	wsk. urbanizacji	razem	mężczyźni	kobiety
Polska 2017	**38 433 558**	**18 593 175**	**19 840 383**	**106,7**	**23 109 253**	**10 954 084**	**12 155 169**	**60,1**	**15 324 305**	**7 639 091**	**7 685 214**
Województwa											
Dolnośląskie	2 902 547	1 395 407	1 507 140	108,0	1 996 356	943 831	1 052 525	68,8	906 191	451 576	454 615
Kujawsko-Pomorskie	2 082 944	1 009 311	1 073 633	106,4	1 234 999	584 329	650 670	59,3	847 945	424 982	422 963
Lubelskie	2 126 317	1 030 453	1 095 864	106,3	988 365	465 934	522 431	46,5	1 137 952	564 519	573 433
Lubuskie	1 016 832	494 930	521 902	105,4	659 689	315 786	343 903	64,9	357 143	179 144	177 999
Łódzkie	2 476 315	1 179 869	1 296 446	109,9	1 553 425	722 272	831 153	62,7	922 890	457 597	465 293
Małopolskie	3 391 380	1 645 986	1 745 394	106,0	1 637 850	775 013	862 837	48,3	1 753 530	870 973	882 557
Mazowieckie	5 384 617	2 576 174	2 808 443	109,0	3 463 514	1 618 353	1 845 161	64,3	1 921 103	957 821	963 282
Opolskie	990 069	478 960	511 109	106,7	522 594	249 156	273 438	52,8	467 475	229 804	237 671
Podkarpackie	2 129 138	1 042 812	1 086 326	104,2	876 243	419 464	456 779	41,2	1 252 895	623 348	629 547
Podlaskie	1 184 548	577 406	607 142	105,1	719 151	342 168	376 983	60,7	465 397	235 238	230 159
Pomorskie	2 324 251	1 131 951	1 192 300	105,3	1 484 837	708 833	776 004	63,9	839 414	423 118	416 296
Śląskie	4 548 180	2 192 913	2 355 267	107,4	3 496 038	1 676 339	1 819 699	76,9	1 052 142	516 574	535 568
Świętokrzyskie	1 247 732	608 515	639 217	105,0	556 176	263 867	292 309	44,6	691 556	344 648	346 908
Warmińsko-Mazurskie	1 433 945	701 585	732 360	104,4	846 422	403 605	442 817	59,0	587 523	297 980	289 543
Wielkopolskie	3 489 210	1 697 701	1 791 509	105,5	1 903 380	905 761	997 619	54,6	1 585 830	791 940	793 890
Zachodniopomorskie	1 705 533	829 202	876 331	105,7	1 170 214	559 373	610 841	68,6	535 319	269 829	265 490

Źródło: Opracowanie na podstawie danych z Urzędu Statystycznego w Rzeszowie

Wykres 3 Struktura ludności w kraju w 2017 roku wg województw i płci

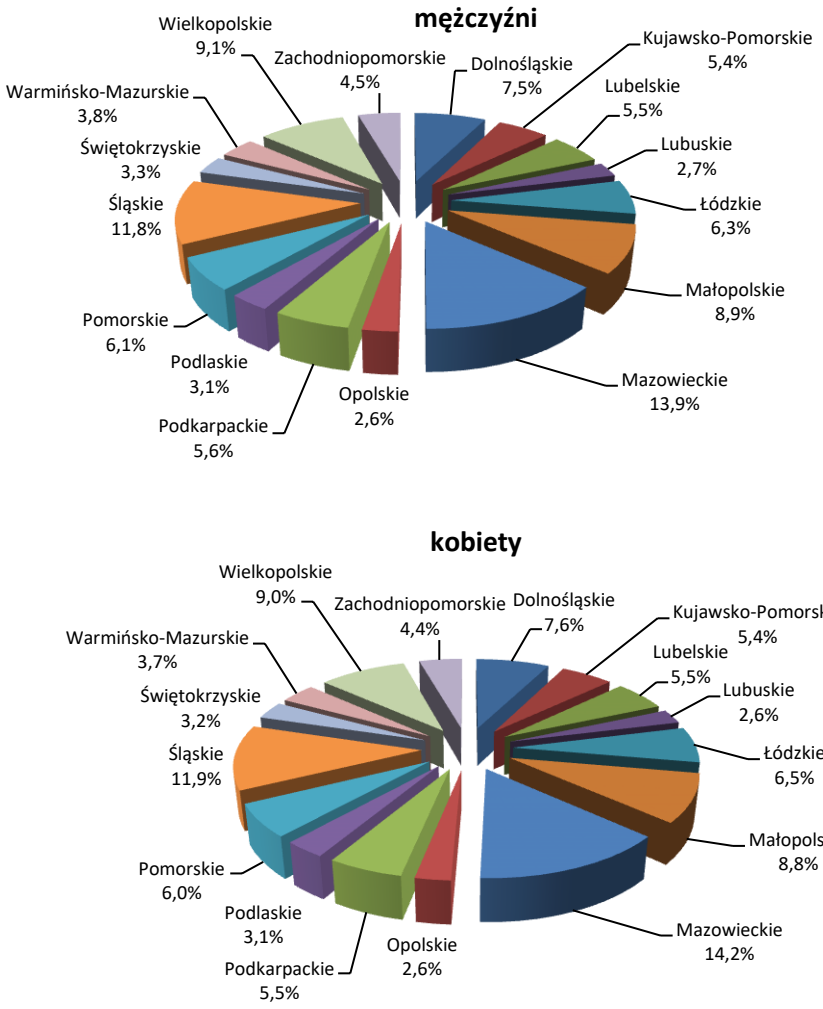

Wykres 4 Struktura ludności w 2017 roku wg województw

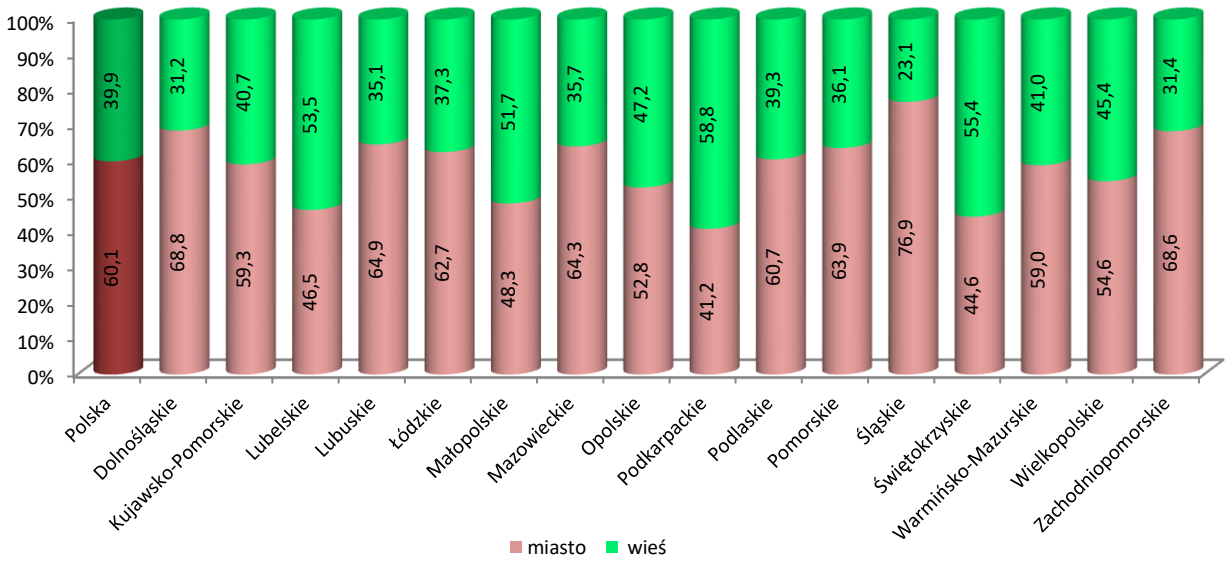

Źródło: Opracowanie na podstawie danych z Urzędu Statystycznego w Rzeszowie

Tabela 3 Ludność faktycznie zamieszkała w powiatach w 2017 roku wg płci, miejsca zamieszkania oraz wskaźnika feminizacji i urbanizacji (stan na dzień 31.12.)

Wyszczególnienie	ludność (liczby bezwzględne)						
	razem	mężczyźni	kobiety	wsk. feminizacji	miasto	wieś	wsk. urbanizacji
Polska	38 433 558	18 593 175	19 840 383	106,7	23 109 253	15 324 305	60,1
woj. podkarpackie	2 129 138	1 042 812	1 086 326	104,2	876 243	1 252 895	41,2
bieszczadzki	21 891	10 795	11 096	102,8	9 176	12 715	41,9
brzozowski	65 938	32 628	33 310	102,1	7 471	58 467	11,3
dębicki	135 479	66 953	68 526	102,3	53 669	81 810	39,6
jarosławski	120 980	59 097	61 883	104,7	46 999	73 981	38,8
jasielski	114 156	56 112	58 044	103,4	36 879	77 277	32,3
kolbuszowski	62 401	31 091	31 310	100,7	9 158	53 243	14,7
krośnieński	112 481	55 320	57 161	103,3	13 449	99 032	12
leżajski	69 641	34 437	35 204	102,2	19 960	49 681	28,7
lubaczowski	56 086	27 852	28 234	101,4	19 184	36 902	34,2
łańcucki	80 741	39 606	41 135	103,9	17 777	62 964	22
mielecki	136 666	67 383	69 283	102,8	65 543	71 123	48
niżański	66 917	33 122	33 795	102	23 488	43 429	35,1
przemyski	74 440	37 325	37 115	99,4	x	74 440	x
przeworski	78 644	38 715	39 929	103,1	20 780	57 864	26,4
ropczycko-sędziszowski	74 198	36 665	37 533	102,4	23 372	50 826	31,5
rzeszowski	169 165	83 481	85 684	102,6	28 759	140 406	17
sanocki	95 035	46 544	48 491	104,2	43 085	51 950	45,3
stalowowolski	107 138	52 055	55 083	105,8	64 920	42 218	60,6
strzyżowski	61 690	30 574	31 116	101,8	8 893	52 797	14,4
tarnobrzeski	53 388	26 268	27 120	103,2	12 692	40 696	23,8
leski	26 606	13 149	13 457	102,3	5 532	21 074	20,8
m.Krosno	46 600	22 052	24 548	111,3	46 600	x	100
m.Przemyśl	61 808	29 040	32 768	112,8	61 808	x	100
m.Rzeszów	189 662	89 854	99 808	111,1	189 662	x	100
m.Tarnobrzeg	47 387	22 694	24 693	108,8	47 387	x	100

x - zjawisko nie występuje

Źródło: Opracowanie na podstawie danych z Urzędu Statystycznego w Rzeszowie

Wykres 5 Struktura ludności w 2017 roku w powiatach woj. Podkarpackiego wg miejsca zamieszkania

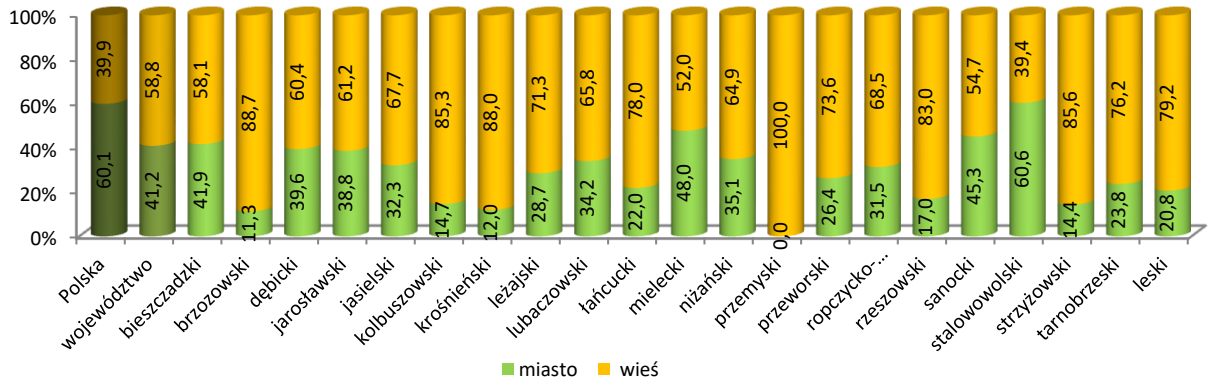

Tabela 4 Ludność w 2017 roku wg grup wiekowych w powiatach województwa podkarpackiego (stan na 31.12.)

Powiaty	Rok	Razem	Grupy wiekowe														
			0-4	5-9	10-14	15-19	20-24	25-29	30-34	35-39	40-44	45-49	50-54	55-59	60-64	65-69	70 lat i więcej
Razem	2015	2 127 657	102 184	113 441	107 209	123 777	149 787	168 014	177 250	166 800	150 012	133 114	137 057	147 232	134 989	104 772	212 019
	2016	2 127 656	101 245	113 667	106 349	119 325	143 033	166 374	176 771	167 570	154 138	134 566	134 766	145 448	137 133	111 237	216 034
Razem	2017	2 129 138	102 302	112 635	106 944	115 449	136 200	164 837	173 723	169 651	157 525	137 056	133 073	142 493	138 988	116 115	222 147
Mężczyźni		1 042 812	52 400	57 805	54 874	59 157	69 626	84 565	89 344	86 646	79 811	69 255	66 873	70 522	66 383	52 956	82 595
Kobiety		1 086 326	49 902	54 830	52 070	56 292	66 574	80 272	84 379	83 005	77 714	67 801	66 200	71 971	72 605	63 159	139 552
Powiaty																	
bieszczadzki		21 891	949	1 107	1 110	967	1 523	1 667	1 819	1 793	1 620	1 377	1 361	1 710	1 621	1 237	2 030
brzozowski		65 938	3 340	3 745	3 532	3 806	4 487	5 416	5 044	5 029	4 783	4 216	4 112	4 297	3 978	3 314	6 839
dębicki		135 479	6 821	7 691	7 066	7 461	8 779	10 993	11 366	10 749	9 585	8 633	8 682	9 175	8 316	6 778	13 384
jarosławski		120 980	5 666	6 311	6 004	6 935	7 951	9 454	9 922	9 600	8 696	7 764	7 385	8 208	8 107	6 712	12 265
jasielski		114 156	4 797	5 827	5 657	6 137	7 266	8 998	8 924	8 884	8 339	7 752	7 791	7 974	7 477	6 132	12 201
kolbuszowski		62 401	2 789	3 244	3 261	3 642	4 474	5 132	5 144	4 903	4 763	4 334	4 036	4 000	3 460	2 904	6 315
krośnieński		112 481	5 567	6 174	5 854	6 746	7 242	8 544	8 625	8 570	8 174	7 406	7 151	7 480	7 130	6 043	11 775
leżajski		69 641	3 186	3 579	3 632	4 075	4 696	5 520	5 511	5 395	5 141	4 673	4 419	4 584	4 474	3 711	7 045
lubaczowski		56 086	2 468	2 870	2 848	2 766	3 899	4 512	4 415	4 312	4 127	3 565	3 731	4 020	3 542	3 001	6 010
łańcucki		80 741	4 440	4 717	4 169	4 448	5 183	6 164	6 597	6 365	5 891	5 119	4 769	5 100	4 860	4 128	8 791
mielecki		136 666	6 887	7 407	6 963	7 265	8 671	10 778	11 124	11 172	10 095	8 447	8 515	8 978	8 743	7 345	14 276
niżański		66 917	2 805	3 146	3 374	3 551	4 719	5 692	5 529	5 020	4 839	4 464	4 741	4 794	4 210	3 405	6 628
przemyski		74 440	3 492	3 952	3 952	4 276	5 602	6 166	5 885	5 607	5 406	5 073	4 862	5 007	4 432	3 592	7 136
przeworski		78 644	3 760	4 303	4 146	4 229	5 386	6 355	6 286	5 942	5 764	5 019	4 849	5 307	4 910	4 052	8 336
ropczycko-sędziszowski		74 198	4 033	4 328	4 129	4 311	4 921	6 011	6 015	5 900	5 464	4 874	4 592	4 424	4 273	3 643	7 280
rzeszowski		169 165	8 963	9 928	9 220	9 527	11 089	13 223	13 820	13 257	13 062	11 499	10 701	10 503	9 325	7 990	17 058
sanocki		95 035	4 289	4 808	4 847	5 065	5 713	6 993	7 588	7 622	7 193	5 993	5 988	6 653	6 755	5 838	9 690
stalowowolski		107 138	4 540	5 030	4 981	5 379	6 411	7 868	8 438	8 840	8 121	6 827	6 400	7 369	8 579	7 117	11 238
strzyżowski		61 690	2 943	3 215	3 230	3 371	4 201	4 800	4 868	4 803	4 680	4 147	4 105	3 987	3 711	3 026	6 603
tarnobrzeski		53 388	2 185	2 538	2 628	2 952	3 497	4 063	4 219	4 189	4 191	3 703	3 285	3 687	3 672	3 023	5 556
leski		26 606	1 155	1 325	1 244	1 392	1 708	1 944	2 034	2 105	2 070	1 730	1 746	1 863	1 888	1 562	2 840
m.Krosno		46 600	2 002	2 297	2 034	2 281	2 318	3 021	3 675	3 974	3 531	2 735	2 637	3 357	3 762	3 327	5 649
m.Przemyśl		61 808	2 617	2 891	2 784	2 828	3 393	4 113	4 676	4 977	4 576	3 862	3 869	4 596	4 943	4 003	7 680
m.Rzeszów		189 662	10 870	10 058	8 130	9 752	10 486	14 222	18 814	17 013	13 700	10 506	10 112	11 985	13 265	10 947	19 802
m.Tarnobrzeg		47 387	1 738	2 144	2 149	2 287	2 585	3 188	3 385	3 630	3 714	3 338	3 234	3 435	3 555	3 285	5 720

Źródło: Opracowanie na podstawie danych z Urzędu Statystycznego w Rzeszowie

Wykres 6 Struktura ludności w latach 2015-2017 wg grup wiekowych

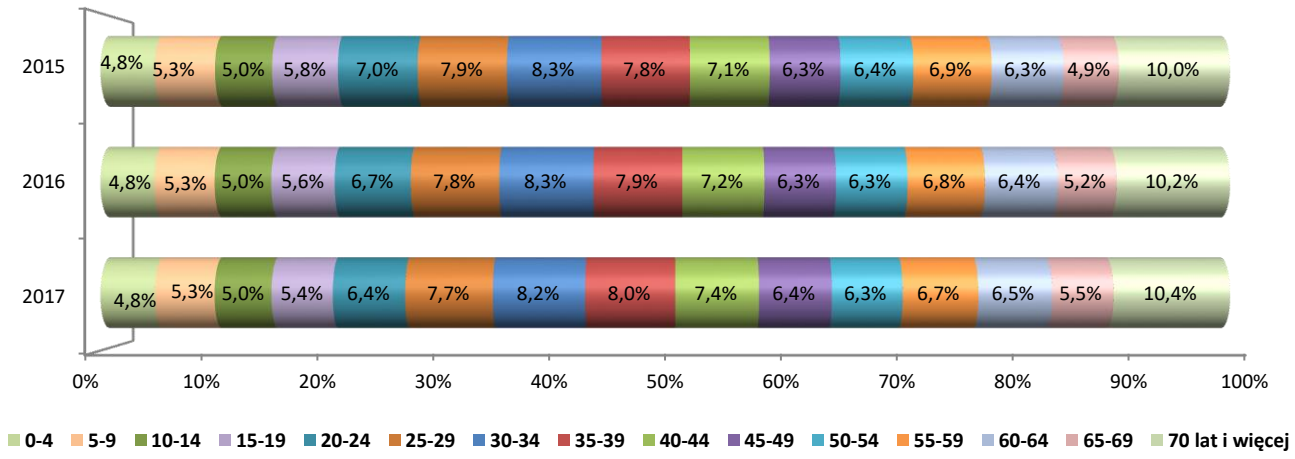

Wykres 7 Ludność wg wieku i płci w 2017 (stan w dniu 31.12.)

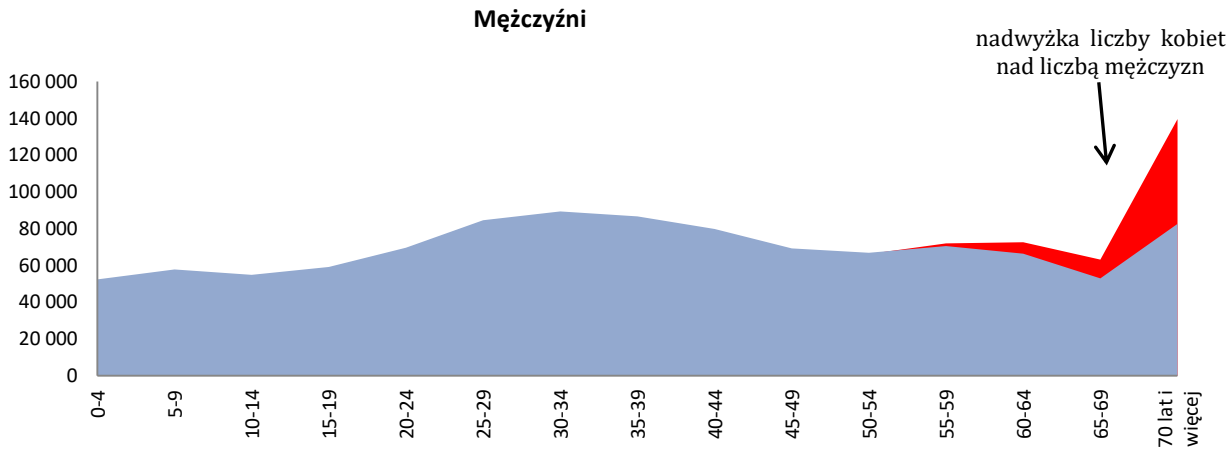

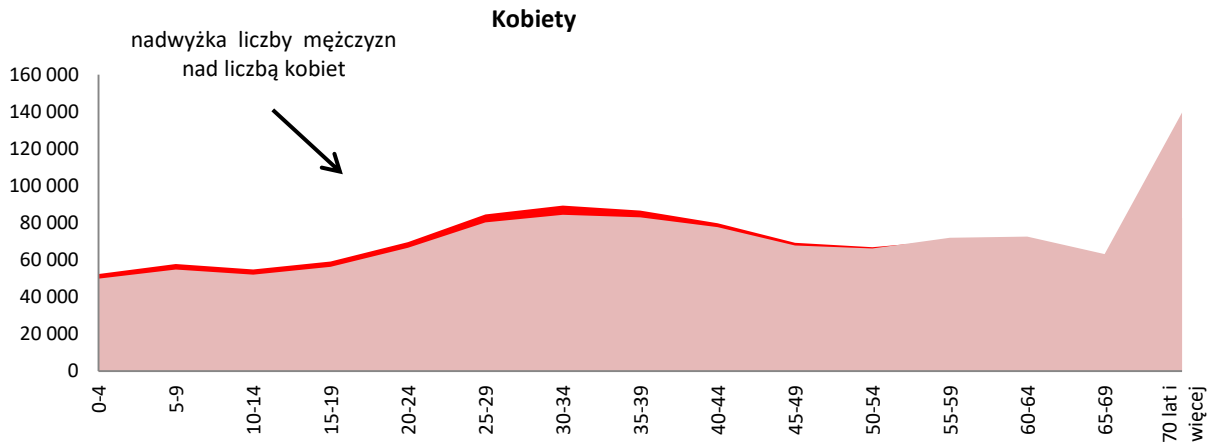

Tabela 5 Kobiety w wieku rozrodczym (15-49 lat) w 2017 roku w powiatach województwa podkarpackiego

Wyszczególnienie		Ogółem	Miasto	Wieś	Ogółem	Miasto	Wieś
		Liczby bezwzględne			% do liczby kobiet w miejscu zamieszkania		
podkarpackim	**2015**	523 273	211 958	311 315	48,2	46,4	49,5
	2016	519 785	209 752	310 033	47,9	45,9	49,3
	2017	516 037	207 887	308 150	47,5	45,5	48,9
Powiaty							
bieszczadzki		5 245	2 121	3 124	47,3	44,4	49,5
brzozowski		16 028	1 696	14 332	48,1	43,6	48,7
dębicki		32 585	12 449	20 136	47,6	45,1	49,2
jarosławski		29 498	11 230	18 268	47,7	45,5	49,1
jasielski		27 394	8 472	18 922	47,2	44,2	48,7
kolbuszowski		15 747	2 254	13 493	50,3	47,8	50,7
krośnieński		26 804	3 072	23 732	46,9	44,4	47,2
leżajski		16 968	4 709	12 259	48,2	45,6	49,3
lubaczowski		13 275	4 513	8 762	47	45,9	47,6
łańcucki		19 462	4 088	15 374	47,3	44,1	48,2
mielecki		33 011	15 220	17 791	47,6	44,9	50,3
niżański		16 380	5 631	10 749	48,5	46,8	49,4
przemyski		18 227	x	18 227	49,1	x	49,1
przeworski		18 999	4 955	14 044	47,6	46,1	48,1
ropczycko-sędziszowski		18 373	5 651	12 722	49	47,2	49,8
rzeszowski		41 996	7 054	34 942	49	47,9	49,3
sanocki		22 601	9 852	12 749	46,6	44	48,9
stalowowolski		25 602	15 079	10 523	46,5	44,5	49,6
strzyżowski		15 009	2 146	12 863	48,2	46,7	48,5
tarnobrzeski		13 052	2 982	10 070	48,1	45,2	49,1
leski		6 360	1 292	5 068	47,3	44,3	48,1
m.Krosno		10 649	10 649	x	43,4	43,4	x
m.Przemyśl		14 108	14 108	x	43,1	43,1	x
m.Rzeszów		47 813	47 813	x	47,9	47,9	x
m.Tarnobrzeg		10 851	10 851	x	43,9	43,9	x

x - zjawisko nie występuje

Źródło: Opracowanie na podstawie danych z Urzędu Statystycznego w Rzeszowie

Wykres 8 Kobiety w wieku rozrodczym (15-49 lat) w 2017 roku w powiatach województwa podkarpackiego

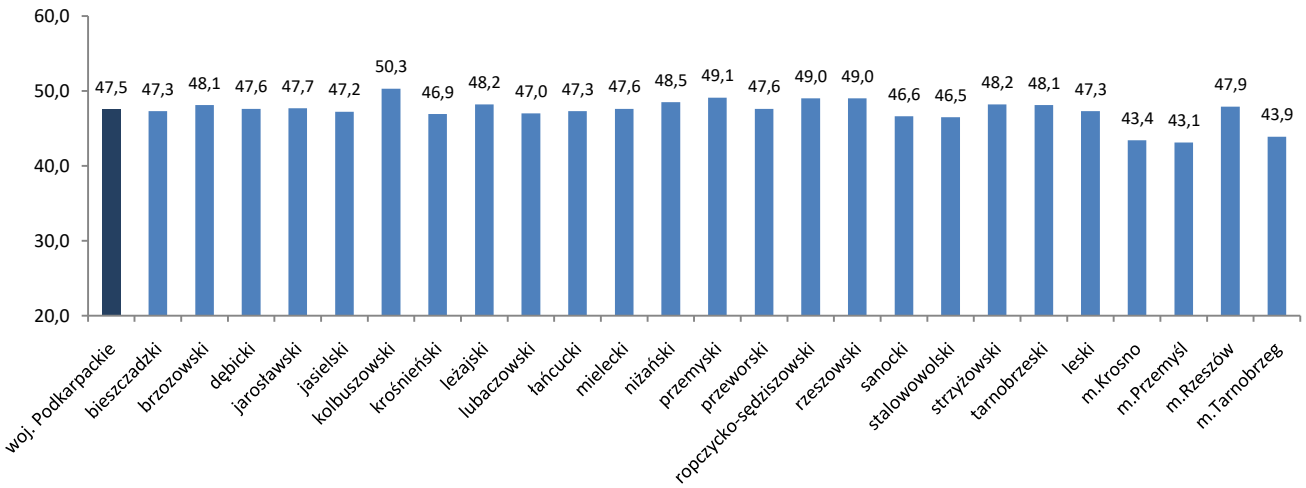

Tabela 6 Kobiety w wieku rozrodczym (15-49 lat) w 2017 roku wg województw

Wyszczególnienie	Ogółem	Miasto	Wieś	Ogółem	Miasto	Wieś
	Liczby bezwzględne			% do liczby kobiet w miejscu zamieszkania		
Polska	9 065 613	5 382 286	3 683 327	45,7	44,3	47,9
Województwa						
Dolnośląskie	679 450	460 723	218 727	45,1	43,8	48,1
Kujawsko-Pomorskie	493 410	287 522	205 888	46,0	44,2	48,7
Lubelskie	495 355	230 571	264 784	45,2	44,1	46,2
Lubuskie	239 236	153 485	85 751	45,8	44,6	48,2
Łódzkie	563 229	348 442	214 787	43,4	41,9	46,2
Małopolskie	823 900	391 104	432 796	47,2	45,3	49,0
Mazowieckie	1 283 649	828 878	454 771	45,7	44,9	47,2
Opolskie	233 136	120 081	113 055	45,6	43,9	47,6
Podkarpackie	516 037	207 887	308 150	47,5	45,5	48,9
Podlaskie	277 955	172 625	105 330	45,8	45,8	45,8
Pomorskie	556 148	347 688	208 460	46,6	44,8	50,1
Śląskie	1 044 379	793 443	250 936	44,3	43,6	46,9
Świętokrzyskie	284 962	123 622	161 340	44,6	42,3	46,5
Warmińsko-Mazurskie	339 405	198 909	140 496	46,3	44,9	48,5
Wielkopolskie	837 772	448 016	389 756	46,8	44,9	49,1
Zachodniopomorskie	397 590	269 290	128 300	45,4	44,1	48,3

Źródło: Opracowanie na podstawie danych z Urzędu Statystycznego w Rzeszowie

Wykres 9 Kobiety w wieku rozrodczym (15-49 lat) (w tysiącach) w 2017 roku wg województw i miejsca zamieszkania

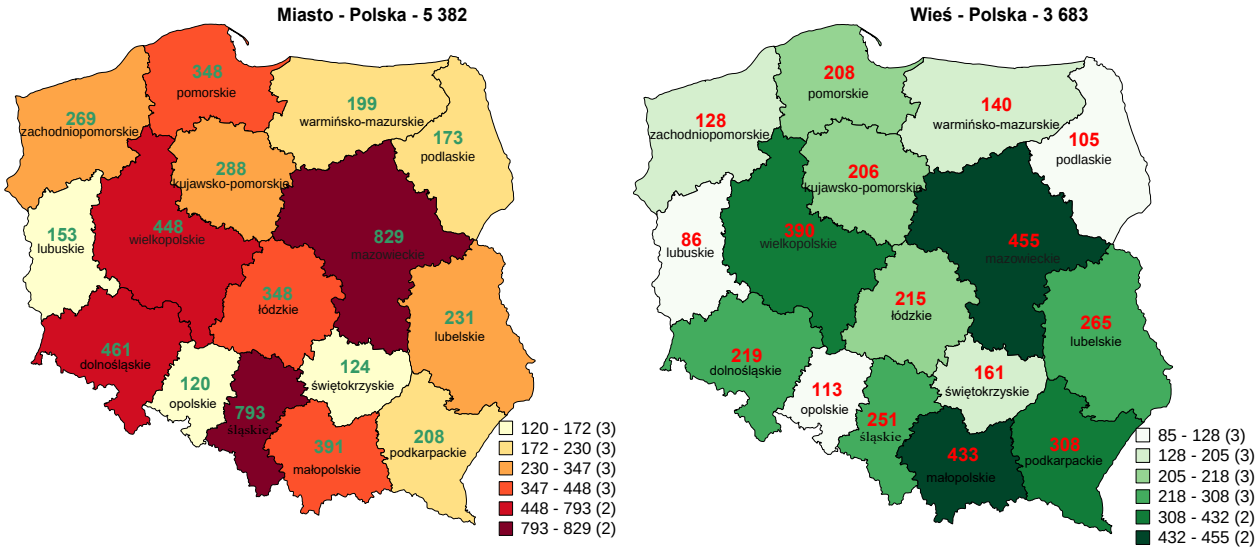

Tabela 7 Ruch naturalny ludności w województwie podkarpackim w 2017 roku wg powiatów

Powiaty	Urodzenia żywe	Zgony		Przyrost naturalny	Urodzenia żywe	Zgony		Przyrost naturalny
		ogółem	w tym niemowląt			ogółem	w tym niemowląt	
	liczby bezwzględne				wskaźnik na 1000 ludności			
Woj. podkarpackie 2017	**21 927**	**19 327**	**72**	**2 600**	**10,31**	**9,08**	**3,28**	**1,22**
Powiaty								
bieszczadzki	185	188	0	-3	8,44	8,58	0	-0,14
brzozowski	732	604	3	128	11,10	9,16	4,10	1,94
dębicki	1497	1169	2	328	11,06	8,64	1,34	2,42
jarosławski	1166	1173	6	-7	9,62	9,68	5,15	-0,06
jasielski	973	1096	5	-123	8,51	9,59	5,14	-1,08
kolbuszowski	622	565	0	57	9,96	9,05	0	0,91
krośnieński	1217	1068	3	149	10,83	9,50	2,47	1,33
leżajski	684	591	4	93	9,83	8,49	5,85	1,34
lubaczowski	529	579	2	-50	9,41	10,30	3,78	-0,89
łańcucki	954	771	3	183	11,84	9,57	3,14	2,27
mielecki	1464	1205	4	259	10,74	8,84	2,73	1,90
niżański	632	612	1	20	9,45	9,16	1,58	0,30
przemyski	766	682	3	84	10,30	9,17	3,92	1,13
przeworski	831	763	4	68	10,57	9,71	4,81	0,86
ropczycko-sędziszowski	899	632	3	267	12,14	8,54	3,34	3,61
rzeszowski	1886	1482	7	404	11,22	8,82	3,71	2,40
sanocki	910	830	5	80	9,56	8,72	5,49	0,84
stalowowolski	987	1039	5	-52	9,19	9,67	5,07	-0,48
strzyżowski	650	630	3	20	10,53	10,21	4,62	0,32
tarnobrzeski	487	472	1	15	9,12	8,84	2,05	0,28
leski	233	226	0	7	8,74	8,48	0	0,26
m.Krosno	412	404	1	8	8,86	8,69	2,43	0,17
m.Przemyśl	598	683	0	-85	9,65	11,02	0,00	-1,37
m.Rzeszów	2251	1455	7	796	11,90	7,69	3,11	4,21
m.Tarnobrzeg	362	408	0	-46	7,62	8,58	0	-0,97

Źródło: Opracowanie na podstawie danych z Urzędu Statystycznego w Rzeszowie
**) – wskaźnik obliczono na 1000 urodzeń żywych*

Wykres 10 Zgony i urodzenia żywe na 10 tys. ludności województwa podkarpackiego w 2017roku wg powiatów

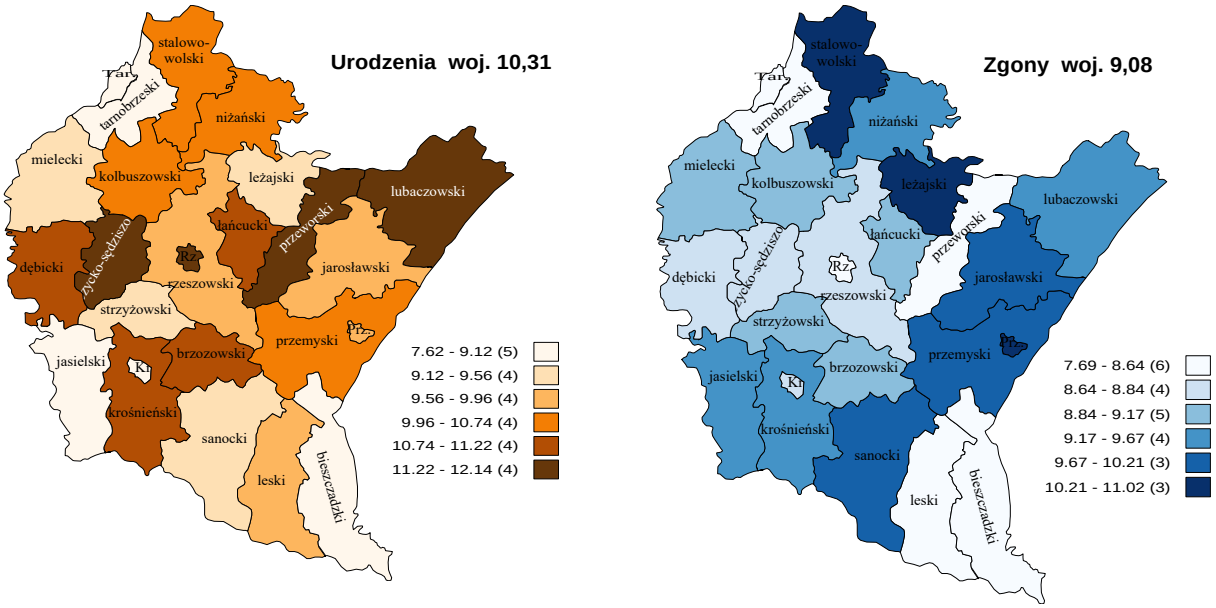

Tabela 8 Ruch naturalny ludności w kraju w 2017 roku wg województw

Powiaty	Urodzenia żywe	Zgony		Przyrost naturalny	Urodzenia żywe	Zgony		Przyrost naturalny
		ogółem	w tym niemowląt			ogółem	w tym niemowląt	
	liczby bezwzględne				Wskaźnik na 1000 ludności			
Polska	401 982	402 852	1 604	-870	10,46	10,48	3,99	-0,02
Województwa								
Dolnośląskie	28 401	32 038	121	-3 637	9,8	11,0	4,3	-1,3
Kujawsko-Pomorskie	20 900	21 252	107	-352	10,0	10,2	5,1	-0,2
Lubelskie	20 898	23 427	97	-2 529	9,8	11,0	4,6	-1,2
Lubuskie	10 300	10 285	48	15	10,1	10,1	4,7	0,0
Łódzkie	23 782	31 172	110	-7 390	9,6	12,6	4,6	-3,0
Małopolskie	38 161	31 852	142	6 309	11,3	9,4	3,7	1,9
Mazowieckie	61 850	57 237	212	4 613	11,5	10,6	3,4	0,9
Opolskie	9 083	9 083	31	-1 797	9,2	9,2	3,4	-1,8
Podkarpackie	21 927	19 327	72	2 600	10,3	9,1	3,3	1,2
Podlaskie	12 054	12 526	57	-472	10,2	10,6	4,7	-0,4
Pomorskie	27 481	21 650	104	5 831	11,8	9,3	3,8	2,5
Śląskie	44 971	51 404	181	-6 433	9,9	11,3	4,0	-1,4
Świętokrzyskie	10 915	14 330	31	-3 415	8,7	11,5	2,8	-2,7
Warmińsko-Mazurskie	14 533	14 423	61	110	10,1	10,1	4,2	0,1
Wielkopolskie	40 450	33 261	156	7 189	11,6	9,5	3,9	2,1
Zachodniopomorskie	16276	17788	74	-1 512	9,5	10,4	4,5	-0,9

Źródło: Opracowanie na podstawie danych z Urzędu Statystycznego w Rzeszowie
**) – wskaźnik obliczono na 1000 urodzeń żywych*

Wykres 11 Przyrost naturalny na 10 tys. ludności w 2017roku wg województw

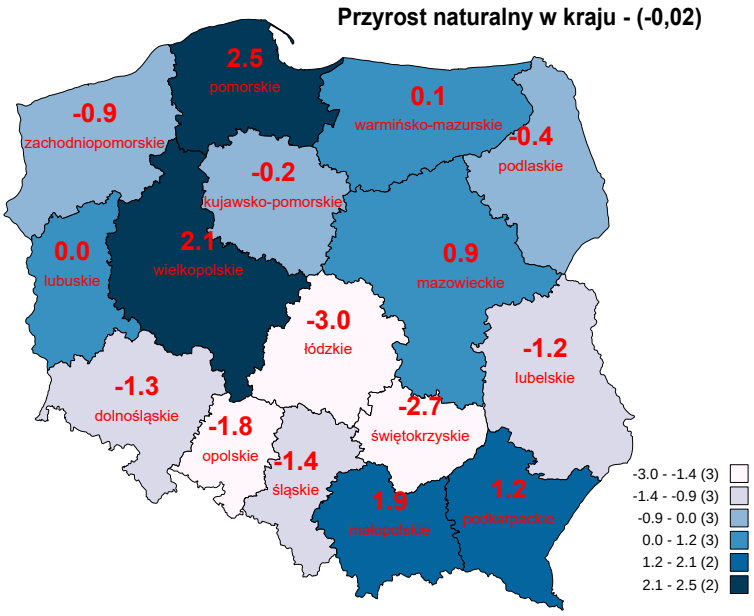

Tabela 9 Ludność w wieku produkcyjnym i nieprodukcyjnym w województwie podkarpackim wg powiatów (stan na 31.12.)

Wyszczególnienie		razem	przedpro-dukcyjnym */	produkcyjnym **/	poprodukcyjnym ***/	przedpro-dukcyjnym */	produkcyjnym**/	poprodukcyjnym ***/	Ludność w wieku nieproduk. na 100 osób w wieku produk.
			Ludność w wieku (liczby bezwzględne)			Procentowy udział ludności w wieku			
podkarpackim	**2015**	2 127 657	394 644	1 345 402	387 611	18,5	63,2	18,2	58,1
	2016	2 127 656	390 816	1 337 727	399 113	18,4	62,9	18,8	59,1
	2017	2 129 138	389 238	1 329 033	410 867	18,3	62,4	19,3	60,2
Powiaty									
bieszczadzki		21 891	3 751	14 064	4 076	17,1	64,2	18,6	55,7
brzozowski		65 938	12 855	40 927	12 156	19,5	62,1	18,4	61,1
dębicki		135 479	25 943	85 050	24 486	19,1	62,8	18,1	59,3
jarosławski		120 980	21 922	75 786	23 272	18,1	62,6	19,2	59,6
jasielski		114 156	19 824	72 190	22 142	17,4	63,2	19,4	58,1
kolbuszowski		62 401	11 424	40 017	10 960	18,3	64,1	17,6	55,9
krośnieński		112 481	21 547	69 478	21 456	19,2	61,8	19,1	61,9
leżajski		69 641	12 785	43 822	13 034	18,4	62,9	18,7	58,9
lubaczowski		56 086	9 757	35 511	10 818	17,4	63,3	19,3	57,9
łańcucki		80 741	15 922	49 405	15 414	19,7	61,2	19,1	63,4
mielecki		136 666	25 541	84 907	26 218	18,7	62,1	19,2	61,0
niżański		66 917	11 406	43 338	12 173	17,0	64,8	18,2	54,4
przemyski		74 440	13 837	47 701	12 902	18,6	64,1	17,3	56,1
przeworski		78 644	14 675	49 090	14 879	18,7	62,4	18,9	60,2
ropczycko-sędziszowski		74 198	15 032	46 071	13 095	20,3	62,1	17,6	61,1
rzeszowski		169 165	33 798	105 603	29 764	20,0	62,4	17,6	60,2
sanocki		95 035	16 893	59 049	19 093	17,8	62,1	20,1	60,9
stalowowolski		107 138	17 723	66 472	22 943	16,5	62,0	21,4	61,2
strzyżowski		61 690	11 294	38 923	11 473	18,3	63,1	18,6	58,5
tarnobrzeski		53 388	9 066	33 880	10 442	17,0	63,5	19,6	57,6
leski		26 606	4 511	16 722	5 373	17,0	62,9	20,2	59,1
m.Krosno		46 600	7 718	27 758	11 124	16,6	59,6	23,9	67,9
m.Przemyśl		61 808	9 959	37 350	14 499	16,1	60,4	23,5	65,5
m.Rzeszów		189 662	34 648	116 960	38 054	18,3	61,7	20,1	62,2
m.Tarnobrzeg		47 387	7 407	28 959	11 021	15,6	61,1	23,3	63,6

* wiek przedprodukcyjny: 0-17 lat; ** wiek produkcyjny: 18-64 lata mężczyźni, 18-59 lat kobiety; *** wiek poprodukcyjny: 65 lat i więcej mężczyźni, 60 lat i więcej kobiety;

Źródło: Opracowanie na podstawie danych Głównego Urzędu Statystycznego

Wykres 12 Struktura ludności w wieku produkcyjnym i nieprodukcyjnym w województwie podkarpackim w 2017 roku wg powiatów (stan na 31.12.)

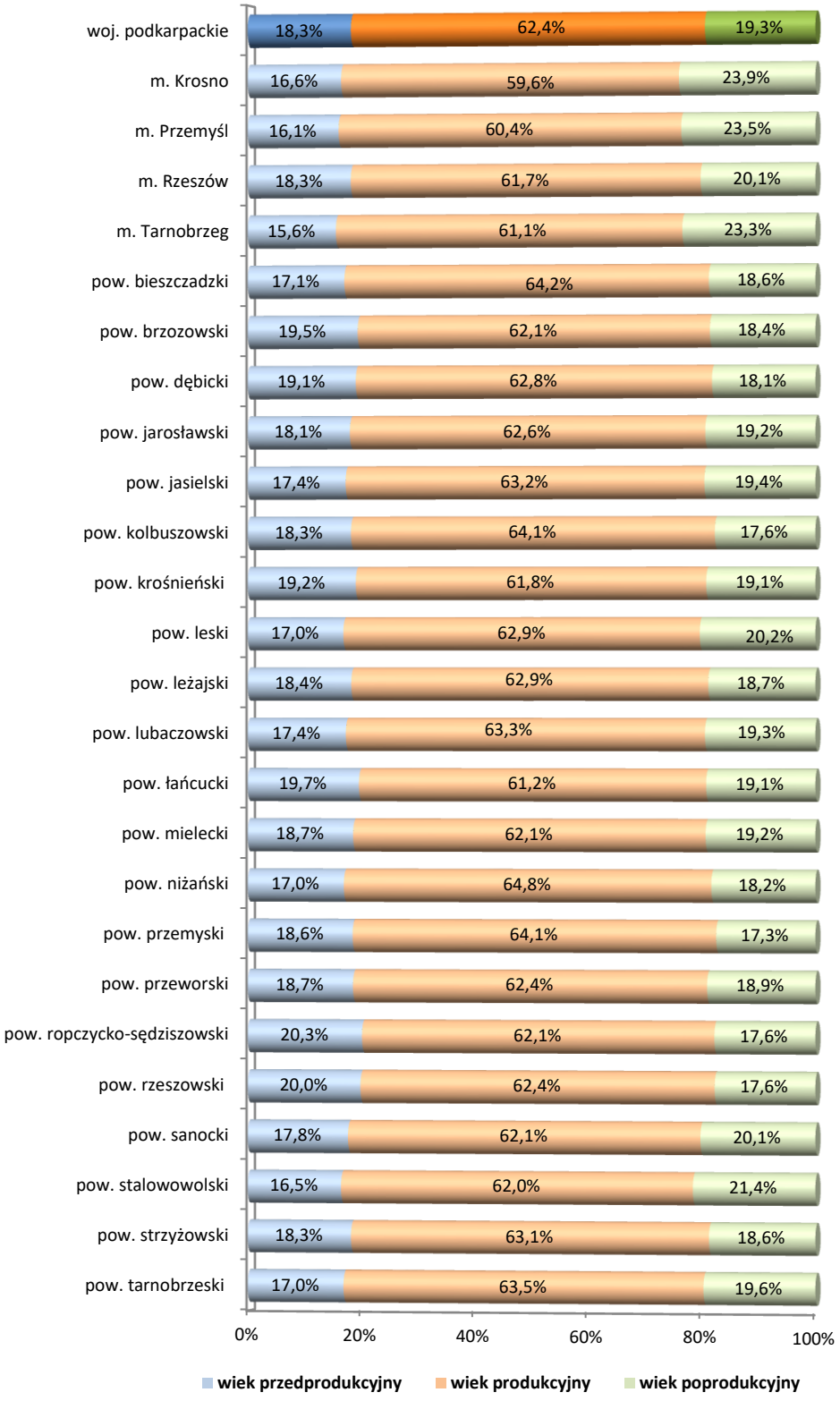

Tabela 10 Ludność w wieku produkcyjnym i nieprodukcyjnym w kraju w 2017 roku wg województw (stan na 31.12.)

Wyszczególnienie	razem	przedpro-dukcyjnym */	produkcyj-nym**/	poprodukcyjnym***/	przedpro-dukcyjnym */	produkcyj-nym**/	poprodukcyjnym***/	Ludność w wieku nieproduk. na 100 osób w wieku produk.
		Ludność w wieku (liczby bezwzględne)			Procentowy udział ludności w wieku			
Polska 2017	38 433 558	6 920 652	23 517 643	7 995 263	18,0	61,2	20,8	63,4
Województwa								
Dolnośląskie	2 902 547	490 609	1 776 051	635 887	16,9	61,2	21,9	63,4
Kujawsko-Pomorskie	2 082 944	376 227	1 281 904	424 813	18,1	61,5	20,4	62,5
Lubelskie	2 126 317	376 198	1 299 079	451 040	17,7	61,1	21,2	63,7
Lubuskie	1 016 832	183 691	627 171	205 970	18,1	61,7	20,3	62,1
Łódzkie	2 476 315	417 936	1 486 320	572 059	16,9	60,0	23,1	66,6
Małopolskie	3 391 380	642 456	2 085 978	662 946	18,9	61,5	19,5	62,6
Mazowieckie	5 384 617	1 017 531	3 235 640	1 131 446	18,9	60,1	21,0	66,4
Opolskie	990 069	157 829	620 022	212 218	15,9	62,6	21,4	59,7
Podkarpackie	2 129 138	389 238	1 329 033	410 867	18,3	62,4	19,3	60,2
Podlaskie	1 184 548	206 019	736 693	241 836	17,4	62,2	20,4	60,8
Pomorskie	2 324 251	454 426	1 415 748	454 077	19,6	60,9	19,5	64,2
Śląskie	4 548 180	770 744	2 776 870	1 000 566	16,9	61,1	22,0	63,8
Świętokrzyskie	1 247 732	207 297	761 754	278 681	16,6	61,1	22,3	63,8
Warmińsko-Mazurskie	1 433 945	263 322	896 373	274 250	18,4	62,5	19,1	60,0
Wielkopolskie	3 489 210	672 300	2 139 386	677 524	19,3	61,3	19,4	63,1
Zachodniopomorskie	1 705 533	294 829	1 049 621	361 083	17,3	61,5	21,2	62,5

* wiek przedprodukcyjny: 0-17 lat; ** wiek produkcyjny: 18-64 lata mężczyźni, 18-59 lat kobiety; *** wiek poprodukcyjny: 65 lat i więcej mężczyźni, 60 lat i więcej kobiety;

Źródło: Opracowanie na podstawie danych Głównego Urzędu Statystycznego

Wykres 13 Liczba osób w wieku nieprodukcyjnym na 100 osób w wieku produkcyjnym w 2017 roku wg województw

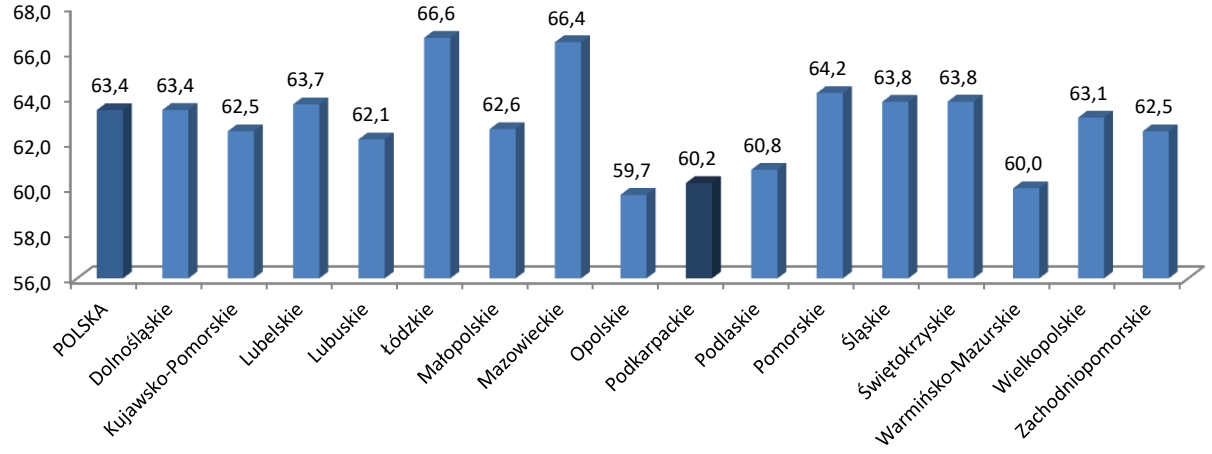

Tabela 11 Dynamika liczby ludności w powiatach w woj. podkarpackim

Wyszczególnienie	Liczba ludności			
	2016	2017	dynamika	zmiana w %
Polska	**38 432 992**	**38 433 558**	**566**	**0,00**
woj. podkarpackie	**2 127 656**	**2 129 138**	**1 482**	**0,07**
bieszczadzki	21 990	21 891	-99	-0,45
brzozowski	65 990	65 938	-52	-0,08
dębicki	135 336	135 479	143	0,11
jarosławski	121 299	120 980	-319	-0,26
jasielski	114 533	114 156	-377	-0,33
kolbuszowski	62 472	62 401	-71	-0,11
krośnieński	112 193	112 481	288	0,26
leżajski	69 663	69 641	-22	-0,03
lubaczowski	56 352	56 086	-266	-0,47
łańcucki	80 464	80 741	277	0,34
mielecki	136 315	136 666	351	0,26
niżański	66 911	66 917	6	0,01
przemyski	74 360	74 440	80	0,11
przeworski	78 735	78 644	-91	-0,12
ropczycko-sędziszowski	73 956	74 198	242	0,33
rzeszowski	168 337	169 165	828	0,49
sanocki	95 485	95 035	-450	-0,47
stalowowolski	107 576	107 138	-438	-0,41
strzyżowski	61 781	61 690	-91	-0,15
tarnobrzeski	53 481	53 388	-93	-0,17
leski	26 691	26 606	-85	-0,32
m.Krosno	46 565	46 600	35	0,08
m.Przemyśl	62 154	61 808	-346	-0,56
m.Rzeszów	187 422	189 662	2 240	1,18
m.Tarnobrzeg	47 595	47 387	-208	-0,44

Źródło: Opracowanie na podstawie danych z Urzędu Statystycznego w Rzeszowie

Wykres 14 Dynamika liczby ludności w 2017 roku w powiatach woj. podkarpackiego ujęcie procentowe

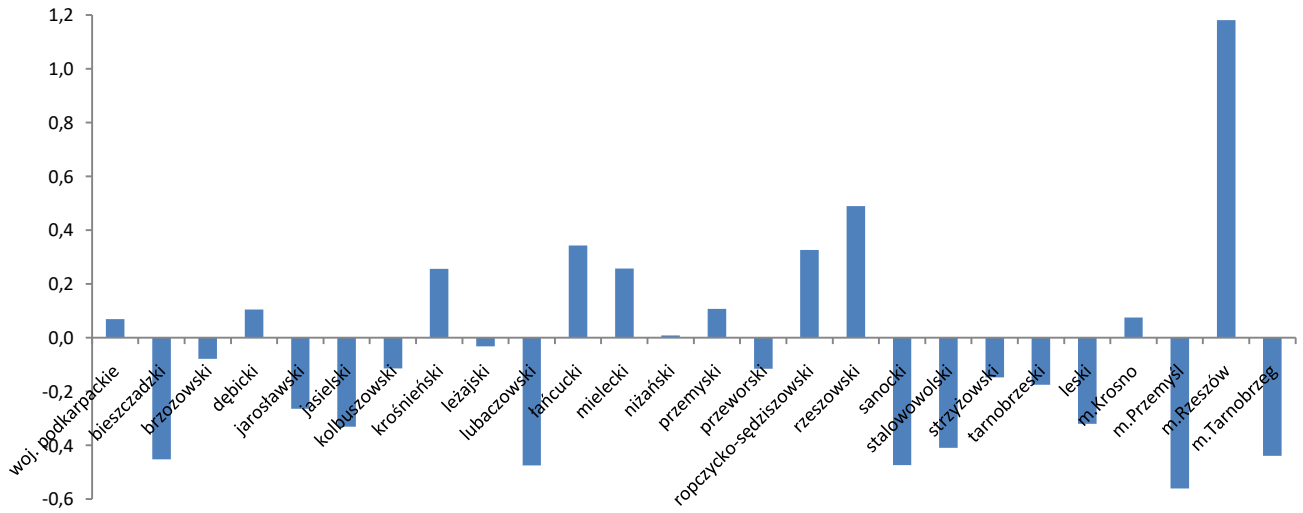

Tabela 12 Rzeczywista i prognozowana dynamika liczby ludności w wieku 65 lat i więcej w województwie w latach 2012-2017, prognoza do 2050 roku (stan w dniu 31.12.)

Rok	Ludność w wieku											
	65 lat i więcej						w tym 75 lat i więcej					
	ogółem		w tym				ogółem		w tym			
			mężczyźni		kobiety				mężczyźni		kobiety	
	liczba	udział w ogólnej liczbie ludności (w%)	liczba	udział w ogólnej liczbie mężczyzn (w%)	liczba	udział w ogólnej liczbie kobiet (w%)	liczba	udział w ogólnej liczbie ludn. (w%)	liczba	udział w ogólnej liczbie mężczyzn (w%)	liczba	udział w ogólnej liczbie kobiet (w%)
Liczba ludności												
2012	290 315	13,6%	112 582	10,8%	177 733	16,4%	140 710	6,6%	48 200	4,6%	92 510	8,5%
2013	298 600	14,0%	116 299	11,2%	182 301	16,8%	143 342	6,7%	49 116	4,7%	94 226	8,7%
2014	307 966	14,5%	120 661	11,6%	187 305	17,2%	145 986	6,9%	50 168	4,8%	95 818	8,8%
2015	316 791	14,9%	125 074	12,0%	191 717	17,7%	148 345	7,0%	51 181	4,9%	97 164	8,9%
2016	327 271	15,4%	130 160	12,5%	197 111	18,2%	148 561	7,0%	51 352	4,9%	97 209	8,9%
2017	338 262	15,9%	135 551	13,0%	202 711	18,7%	149 365	7,0%	51 610	5,0%	97 755	9,0%
Prognoza												
2020	371 799	17,6%	151 916	14,7%	219 883	20,4%	148 854	7,0%	51 649	5,0%	97 205	9,0%
2025	427 824	20,4%	179 339	17,4%	248 485	23,3%	176 847	8,4%	64 103	6,2%	112 744	10,6%
2030	466 701	22,6%	198 327	19,6%	268 374	25,5%	219 545	10,6%	82 649	8,1%	136 896	13,0%
2040	531 589	26,8%	230 072	23,7%	301 517	29,9%	284 263	14,3%	111 632	11,5%	172 631	17,1%
2050	626 643	33,5%	280 554	30,5%	346 089	36,4%	324 648	17,4%	132 876	14,4%	191 772	20,2%

Źródło: Opracowanie na podstawie danych z Urzędu Statystycznego w Rzeszowie, prognoza – „ Prognoza ludności na lata 2014-2050" Warszawa 2014 rok .stat.gov.pl

Wykres 15 Rzeczywisty i prognozowany udział wybranych grup wiekowych w ogólnej liczbie ludności i wskaźnik[1)] starzenia się ludności woj. podkarpackiego w latach 2012-2050

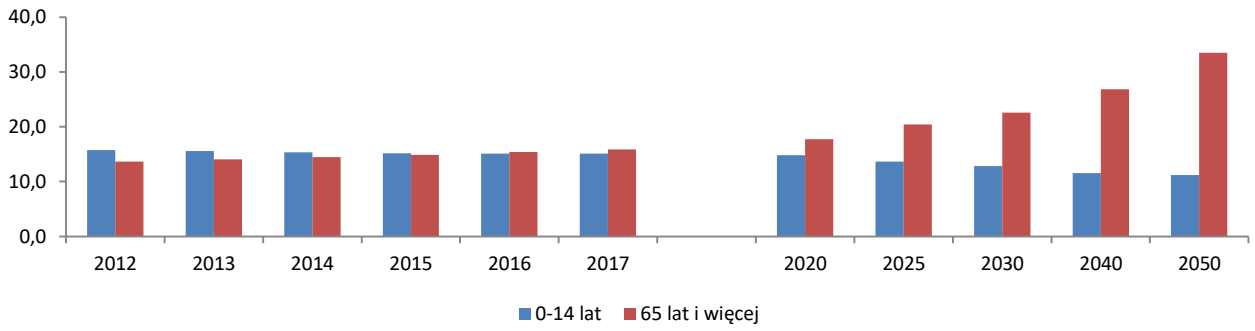

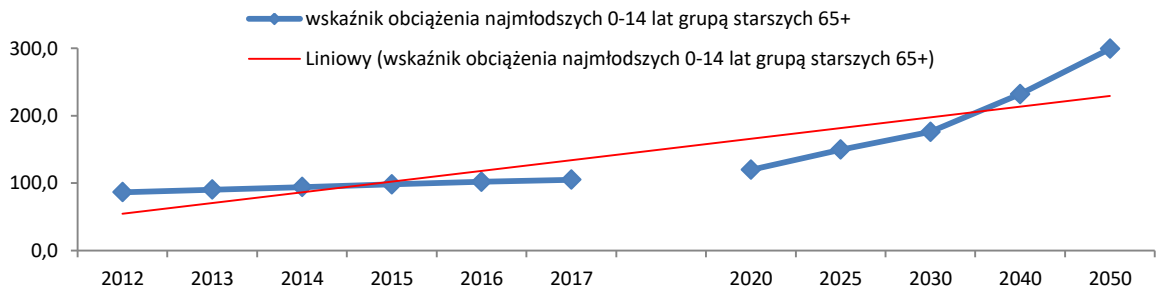

[1)] + przypadających na 100 osób w wieku od 0- 14 lat

Tabela 13 Ludność w 2017 roku (stan na 31.12.) wg edukacyjnych grup wiekowych w powiatach woj. podkarpackiego

Powiaty	Dzieci i młodzież ogółem		z tego w wieku lat									
			3-6		7-12		13-15		16-18		19-24	
	liczba	udział w ludn. ogółem (%)	liczba	udział w ludn. ogółem (%)	liczba	udział w ludn. ogółem (%)	liczba	udział w ludn. ogółem (%)	liczba	udział w ludn. ogółem (%)	liczba	udział w ludn. ogółem (%)
Woj. podkarpackie	511 622	24,0	83 207	3,9	134 791	6,3	63 613	3,0	69 549	3,3	160 462	7,5
bieszczadzki	5 070	23,2	765	3,5	1 381	6,3	655	3,0	543	2,5	1 726	7,9
brzozowski	16 917	25,7	2 747	4,2	4 445	6,7	2 203	3,3	2 233	3,4	5 289	8,0
dębicki	33 649	24,8	5 602	4,1	9 006	6,6	4 227	3,1	4 508	3,3	10 306	7,6
jarosławski	29 481	24,4	4 654	3,8	7 532	6,2	3 654	3,0	4 220	3,5	9 421	7,8
jasielski	26 874	23,5	4 247	3,7	7 028	6,2	3 312	2,9	3 707	3,2	8 580	7,5
kolbuszowski	15 731	25,2	2 297	3,7	4 009	6,4	2 076	3,3	2 116	3,4	5 233	8,4
krośnieński	28 223	25,1	4 536	4,0	7 476	6,6	3 422	3,0	4 157	3,7	8 632	7,7
leżajski	17 226	24,7	2 618	3,8	4 421	6,3	2 207	3,2	2 420	3,5	5 560	8,0
lubaczowski	13 345	23,8	2 014	3,6	3 473	6,2	1 753	3,1	1 613	2,9	4 492	8,0
łańcucki	20 226	25,1	3 508	4,3	5 440	6,7	2 506	3,1	2 652	3,3	6 120	7,6
mielecki	32 963	24,1	5 446	4,0	8 839	6,5	4 147	3,0	4 342	3,2	10 189	7,5
niżański	15 887	23,7	2 214	3,3	4 059	6,1	2 010	3,0	2 124	3,2	5 480	8,2
przemyski	19 167	25,7	2 871	3,9	4 875	6,5	2 355	3,2	2 491	3,3	6 575	8,8
przeworski	19 552	24,9	3 122	4,0	5 226	6,6	2 421	3,1	2 495	3,2	6 288	8,0
ropczycko-sędziszowski	19 276	26,0	3 284	4,4	5 141	6,9	2 460	3,3	2 581	3,5	5 810	7,8
rzeszowski	43 357	25,6	7 447	4,4	11 679	6,9	5 451	3,2	5 733	3,4	13 047	7,7
sanocki	22 199	23,4	3 491	3,7	6 102	6,4	2 776	2,9	3 075	3,2	6 755	7,1
stalowowolski	23 613	22,0	3 660	3,4	6 188	5,8	2 985	2,8	3 281	3,1	7 499	7,0
strzyżowski	15 136	24,5	2 361	3,8	3 857	6,3	1 939	3,1	2 012	3,3	4 967	8,1
tarnobrzeski	12 462	23,3	1 782	3,3	3 176	5,9	1 579	3,0	1 815	3,4	4 110	7,7
leski	6 140	23,1	969	3,6	1 582	5,9	743	2,8	831	3,1	2 015	7,6
m.Krosno	9 749	20,9	1 694	3,6	2 645	5,7	1 224	2,6	1 434	3,1	2 752	5,9
m.Przemyśl	12 937	20,9	2 102	3,4	3 578	5,8	1 599	2,6	1 723	2,8	3 935	6,4
m.Rzeszów	42 649	22,5	8 345	4,4	10 963	5,8	4 631	2,4	6 062	3,2	12 648	6,7
m.Tarnobrzeg	9 793	20,7	1 431	3,0	2 670	5,6	1 278	2,7	1 381	2,9	3 033	6,4

Źródło: Opracowanie na podstawie danych z Urzędu Statystycznego w Rzeszowie

Wykres 16 Struktura ludności w 2017 roku wg edukacyjnych grup wiekowych w powiatach

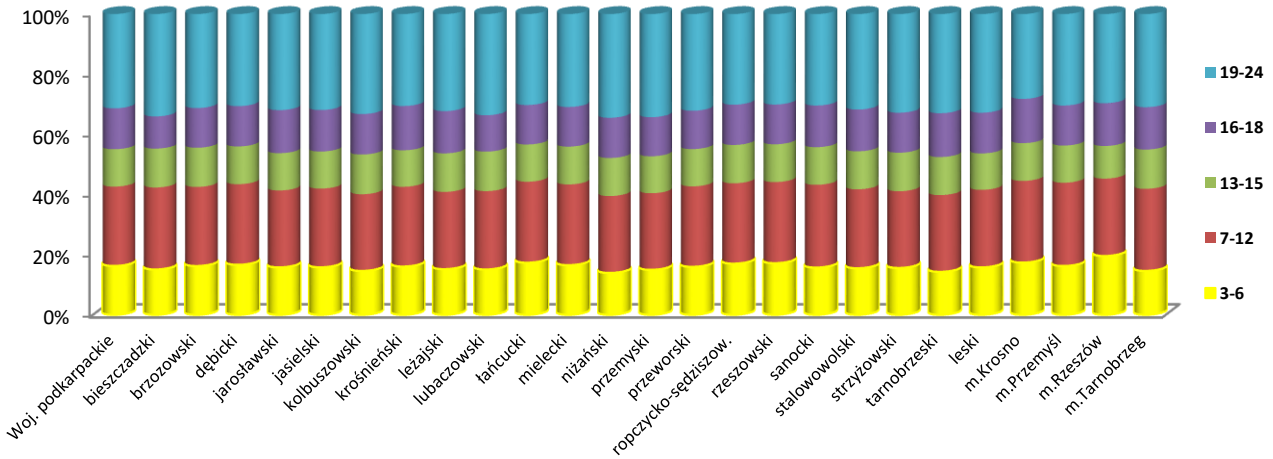

Źródło: Opracowanie na podstawie danych Głównego Urzędu Statystycznego o

Tabela 14 Przeciętne dalsze trwanie życia w latach 2012-2017 wg płci oraz miejsca zamieszkania

Wyszczególnienie	Mężczyźni					Kobiety				
	w wieku lat									
	0	15	30	45	60	0	15	30	45	60
Ogółem										
2012	74,3	59,9	45,6	31,7	19,5	82,1	67,6	52,8	38,2	24,4
2013	74,8	60,3	45,9	31,9	19,7	82,4	67,9	53,0	38,4	24,6
2014	75,1	60,7	46,2	32,2	19,9	82,8	68,3	53,5	38,9	24,9
2015	74,9	60,4	45,9	31,9	19,7	82,5	67,9	53,1	38,5	24,7
2016	75,4	60,9	46,3	32,3	20,0	83,0	68,4	53,6	38,9	25,0
2017	75,6	61,0	46,5	32,5	20,2	83,1	68,4	53,6	38,9	25,1
Miasto										
2012	75,6	61,2	46,7	32,7	20,4	82,4	67,8	53,0	38,3	24,5
2013	75,9	61,4	46,9	32,9	20,5	82,5	67,9	53,1	38,4	24,6
2014	75,9	61,6	47,1	32,9	20,4	82,8	68,3	53,4	38,8	24,9
2015	75,9	61,3	46,7	32,7	20,3	82,3	67,8	53,1	38,4	24,7
2016	76,4	61,7	47,1	33,0	20,7	82,9	68,4	53,5	38,8	24,9
2017	76,5	61,8	47,4	33,4	20,8	83,0	68,3	53,5	38,9	25,1
Wieś										
2012	73,4	59,0	44,8	30,9	18,8	81,9	67,4	52,7	38,0	24,3
2013	73,9	59,5	45,1	31,2	19,0	82,2	67,8	53,0	38,3	24,5
2014	74,5	60,1	45,6	31,7	19,4	82,8	68,3	53,5	38,9	24,9
2015	74,2	59,7	45,3	31,3	19,2	82,6	68,0	53,1	38,5	24,6
2016	74,7	60,3	45,7	31,7	19,5	83,0	68,4	53,6	38,9	25,1
2017	74,9	60,4	45,9	31,9	19,6	83,1	68,4	53,6	38,9	25,0

Źródło: Opracowanie na podstawie danych Głównego Urzędu Statystycznego

Wykres 17 Przeciętne dalsze trwanie życia w latach 2012-2017 wg płci oraz miejsca zamieszkania w wieku 0 lat

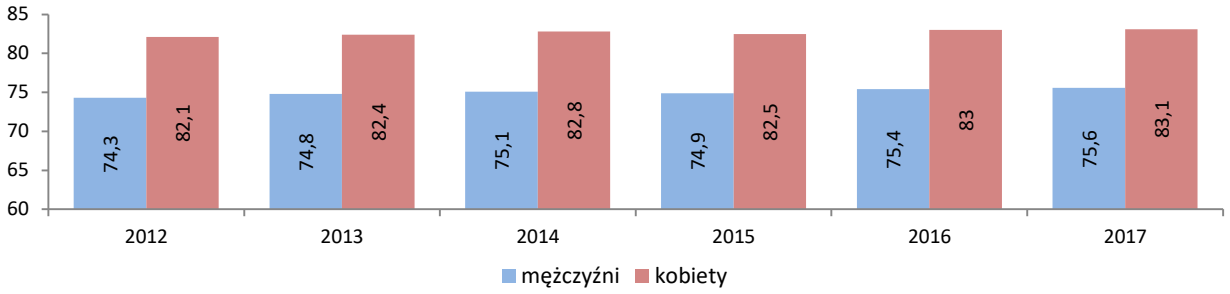

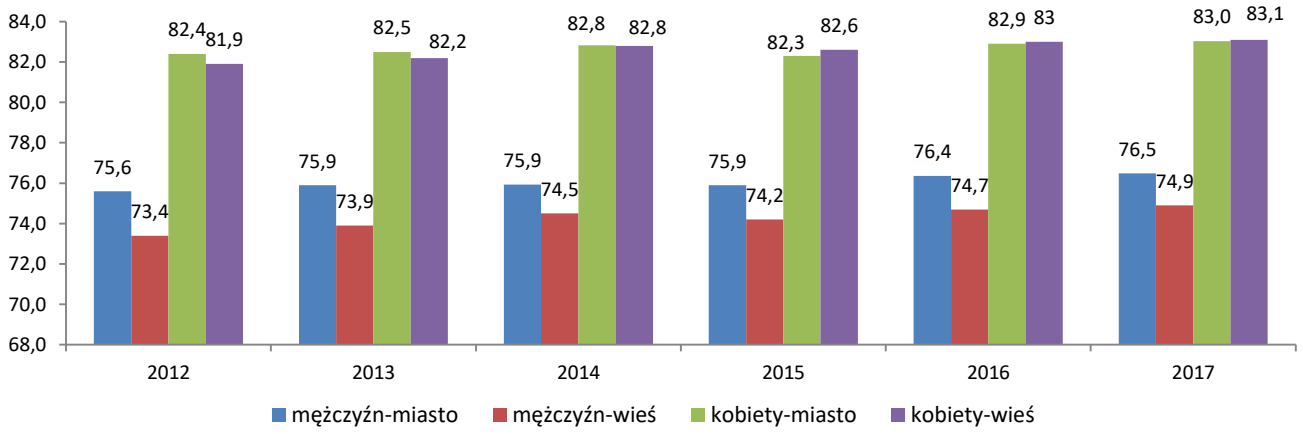

Tabela 15 Przeciętne dalsze trwanie życia w 2017 r. wg województw i płci

Wyszczególnienie	Mężczyźni					Kobiety				
	w wieku lat									
	0	15	30	45	60	0	15	30	45	60
POLSKA	74,0	59,4	45,0	31,2	19,2	81,8	67,2	52,4	37,9	24,3
Dolnośląskie	73,5	59,0	44,6	30,7	18,9	81,1	66,6	51,8	37,3	23,9
Kujawsko-Pomorskie	74,0	59,4	45,1	31,1	19,0	81,0	66,5	51,7	37,2	23,8
Lubelskie	73,6	59,1	44,8	31,0	19,2	82,2	67,7	52,9	38,3	24,6
Lubuskie	73,4	58,9	44,5	30,7	18,9	81,2	66,6	51,9	37,3	23,9
Łódzkie	71,9	57,5	43,2	29,7	18,3	80,8	66,2	51,4	37,0	23,7
Małopolskie	75,4	60,9	46,4	32,3	20,0	82,6	68,1	53,2	38,6	24,8
Mazowieckie	74,0	59,5	45,2	31,4	19,5	82,1	67,4	52,6	38,0	24,4
Opolskie	74,1	59,5	45,0	31,2	19,0	81,6	67,0	52,2	37,5	23,8
Podkarpackie	75,6	61,0	46,5	32,5	20,2	83,1	68,4	53,6	38,9	25,1
Podlaskie	74,2	59,7	45,3	31,6	19,7	82,9	68,4	53,6	38,9	25,1
Pomorskie	74,8	60,2	45,8	31,7	19,5	81,7	67,0	52,3	37,7	24,1
Śląskie	73,4	58,8	44,4	30,6	18,8	80,8	66,2	51,4	36,9	23,6
Świętokrzyskie	73,8	59,1	44,8	31,0	19,3	82,2	67,6	52,8	38,3	24,6
Warmińsko-Mazurskie	73,0	58,4	44,1	30,4	18,5	81,4	66,8	52,1	37,6	24,1
Wielkopolskie	74,1	59,5	45,2	31,2	19,1	81,6	66,9	52,2	37,6	24,0
Zachodniopomorskie	73,7	59,1	44,7	30,9	18,7	81,2	66,7	51,9	37,5	23,9

Źródło: Opracowanie na podstawie danych Głównego Urzędu Statystycznego
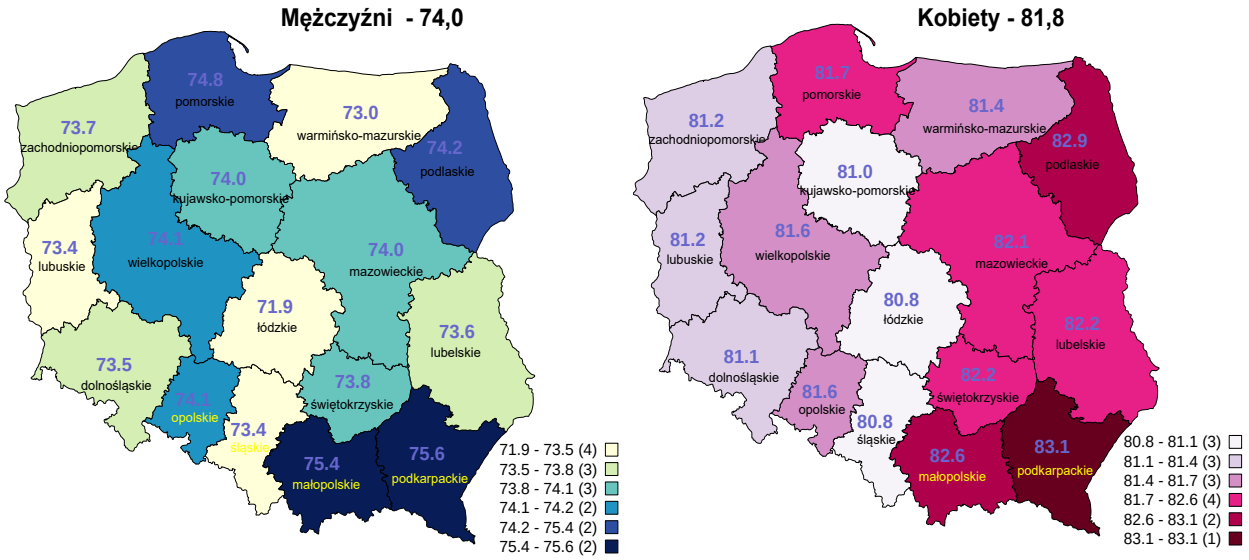
Wykres 18 Przeciętne dalsze trwanie życia w 2017 r. wg województw oraz płci w wieku 0 lat